

DECIMO CINCULENO CIUDADES QUE CAMINAN

La calle es la vida

VALLADOLID 19 | 20 | OCTUBRE

Regenerar el Espacio Público

Ana Rosa Llorente Botrán
Ayuntamiento de Madrid





REGENERAR EL ESPACIO PÚBLICO

Ana Rosa Llorente

19/10/2023



¿Qué es el Espacio Público?

Es una parte constituyente de la ciudad, donde se desarrolla la acción de convivir.

Este concepto es objeto de reflexión de disciplinas tan dispares como la filosofía, la sociología, la antropología o el urbanismo, acercándose cada una con su propia perspectiva.

De este modo, su diseño debe contemplar esa visión de lugar de encuentro de la ciudadanía ,donde se aportan recursos esenciales para la vida como la luz y el aire y es soporte para el suministro de mercancías, bienes y recursos (energía, agua, telefonía, etc..)




La complejidad del Espacio Público



Madrid

El PGOU de 1997 clasifica el espacio público no edificado en dos grandes categorías, las zonas verdes y las vías públicas, definiendo estas como el conjunto formado por un lado por las calles y carreteras y por otro, por una serie de espacios intermedios, como bulevares, pequeñas áreas ajardinadas, plazas peatonales, aceras de entidad, taludes, medianas, etc..



El reto del diseño del espacio público es recoger todas las miradas, necesidades y demandas de las personas, de las que surge la riqueza, el conflicto, la creatividad y la fricción.

La ciudad como sistema de equilibrio inestable

REGENERACIÓN INTERIOR

COMPACIDAD

COMPLEJIDAD

INTEGRACION TERRITORIAL

ACTUACIONES INTEGRALES

GLOBAL Y LOCAL

EXPANSIÓN EXTERIOR

DISPERSIÓN

MONOFUNCIONALIDAD

SEGREGACIÓN TERRITORIAL

ACTUACIONES SINGULARES

GLOBAL O LOCAL



La apuesta por un modelo urbano



Calle Serrano

Plaza Mayor



Equilibrio,

En las últimas décadas se han desarrollado transformaciones del espacio público dirigidas a potenciar esa complejidad de la ciudad, dando un papel más equilibrado a las distintas funciones.



La ciudad de las máquinas



Scalextric de Atocha 1968/1985
Sustituido por un túnel

La ciudad de las infraestructuras



Puente sobre Cuatro Caminos 1969/2004
Sustituido por un túnel

La ciudad de las infraestructuras



Estructura Santa María de la Cabeza 1971/2001
Sustituido por un túnel

La ciudad sostenible



Joaquín Costa /Francisco Silvela 1969-2021


Se sustituye por una vía urbana

La ciudad equilibrada



Doctor Esquerdo/Pedro Bosch 1971/2023

Se sustituye por una vía urbana





Diseño del espacio público

Los espacios, estructuras y superficies que moldean nuestras calles se deben idear, **planificar y diseñar nuevamente** para que funcionen de forma más eficiente y efectiva, para satisfacer las necesidades de más personas.

Principios de diseño del espacio público



Accesibilidad



Circularidad



Convivencia



Sostenibilidad



Movilidad



Calidad



Equidad



Salubridad



Seguridad

Estrategias de diseño

- Equilibrio y recuperación del espacio público
- Naturalización con la adaptación al cambio climático
- Jerarquía de movilidad entre los distintos modos
- Transición de la situación actual al futuro deseable
- Integralidad del diseño funcional y paisajístico



Proyecto MADRID - RÍO



Proyecto MADRID-RIO



Remodelación Eje Gran Vía-Alcalá



Nueva Avenida del
Siglo XX

Fundada en 1910




Remodelación Eje Gran Vía-Alcalá



Eje de todos los modos de Movilidad



Remodelación Eje Gran Vía-Alcalá




Eje Comercial

Se ha visto incrementado un 26% su afluencia respecto al año anterior



Remodelación Eje Gran Vía-Alcalá




Eje cultural



Remodelación Eje Gran Vía-Alcalá



Soporte del Patrimonio Arquitectónico



Gran Vía previa



Gran Vía actual





Plaza de España







Bosque Metropolitano

Corredor verde metropolitano que mejora las condiciones ambientales de la ciudad e incorpora nuevos equipamientos que favorecen la introducción de nuevos hábitos de vida saludable.

Esta infraestructura verde actuará como herramienta de vertebración y reequilibrio territorial.



Itinerario Miradores

Itinerario peatonal que discurre por distintas calles del distrito de Puente de Vallecas y se interna en los parques para buscar los cuatro miradores

Su objetivo es contribuir a la regeneración urbana, promover la movilidad de proximidad y reforzar la identidad del distrito.



Calidad del Espacio Público



9 Tipos de calles

Carácter de lugar

- 1.- Calle Verde
- 2.- Calle Comercial
- 3.- Calle Escolar
- 4.- Calle Tranquila

Carácter Corredor.

- 5.- Vía Arterial
- 6.- Eje de Transporte Público Alta Capacidad
- 7.- Calle Colectora
- 8.- Calle de Acceso
- 9.- Eje Singular (Carácter mixto)

DÉCIMO CONGRESO RED DE CIUDADES QUE CAMINAN

#CiudadesqueCaminan | #MenosCocheMasCiudad

GRACIAS POR SU ATENCIÓN

 CIUDADES
QUE CAMINAN



Ayuntamiento de
Valladolid

